

富士見町太陽光地図(20kW 以上)について

1. 発電施設のデータについて

経済産業省 資源エネルギー庁のホームページ「再生可能エネルギー発電事業計画の認定情報」の公表用ウェブサイトより富士見町の 20kW 以上の太陽光発電施設に関する情報を取得しました。2021 年 4 月までの認定情報です。

<https://www.fit-portal.go.jp/PublicInfo>






2. 地図について

上記の住所データをもとに、ゼンリンの以下の地図で住所を確認し、グーグルマップにプロットしました。ゼンリンの web 地図は詳細な住所情報ではないため、近くの住所にプロットしたものもあります。また、運転中の発電施設はグーグル 及びヤフーの航空写真を使って位置を特定しています。航空写真の更新日が古いため、設置状況が反映されていないため特定できない施設や、近くの住所にプロットした施設があります。

<https://www.its-mo.com/maps/>

3. 表記について

地図では富士見町の太陽光発電について以下のように分類し表記しています。

運転中		運転開始前			
	屋根に設置された発電施設	航空写真で確認し、屋根に設置されていると判断したもの		運転開始前	経産省のデータで運転開始前に分類され、住所情報が地図と一致したもの
	地上に設置された発電施設	航空写真で確認し、地上に設置されていると判断したもの		運転開始前 近くの番地に表示	ゼンリンの地図で完全に一致した住所がみつけれなかったもの
	特定できない発電施設	航空写真で確認したが、施設 ID を特定できないもの			

4. 富士見町太陽光地図の共有

画像データは以下のリンクからどなたでもダウンロードできます。

https://drive.google.com/drive/folders/1_wPCY1wRGNkVXZFqzBCZkvD3nG1ZMiWp?usp=sharing

グーグルマップは拡大縮小が可能で、詳細な施設情報が載っています。富士見町在住で地図の編集にご協力して頂ける方のみ閲覧可能です。上記のリンクの閲覧申請フォームより申請してください。地図情報で修正が必要な個所を発見した場合には管理者

までご連絡をお願いします。

5. グーグルマップの操作について



地図の左側のチェックボックスをチェックすることで見たい区分の施設が見られます

画面右下の以下のマークの＋をクリックすることで地図の拡大縮小ができます



地図の上でクリックしたままマウスを動かすと地図が動きます